

**СОГЛАСОВАНО**  
Председатель Тульской  
региональной организации  
«Всероссийское общество  
инвалидов» (ТРО ВОИ)


А.Ф. Новикова



2018 г.

**УТВЕРЖДАЮ**  
Директор  
ГБОУ ТО «Суворовская школа  
для обучающихся с ОВЗ»

Е.А. Губанова.



2018 г.

**ПАСПОРТ ДОСТУПНОСТИ  
объекта социальной инфраструктуры (ОСИ) № 02**

**1. Общие сведения об объекте**

- 1.1. Наименование (вид) объекта: здание общежития.
- 1.2. Адрес объекта: Тульская область, г. Суворов, ул. Гагарина, д.7, Лит А 3.
- 1.3. Сведения о размещении объекта:
  - отдельно стоящее здание – 3 этажа, 2 077,10 кв. м.
  - часть здания \_\_\_ - \_\_\_ этажей (или на \_\_\_ - \_\_\_ этаже), \_\_\_ - \_\_\_ кв.м
  - наличие прилегающего земельного участка (да, нет); да, 26 534,0 кв.м.
- 1.4. Год постройки здания 1959г, последнего капитального ремонта 2010 г.
- 1.5. Дата предстоящих плановых ремонтных работ: текущего 2018 г., капитального 2045г.

**Сведения об организации, расположенной на объекте**

- Название организации (учреждения): государственное общеобразовательное учреждение Тульской области «Суворовская школа для обучающихся с ограниченными возможностями здоровья» (ГБОУ ТО «Суворовская школа для обучающихся с ОВЗ»).
- 1.7. Юридический адрес организации (учреждения): Тульская область, г. Суворов, ул. Гагарина, д.7.
  - 1.8. Основание для пользования объектом (оперативное управление, аренда, собственность): оперативное управление.
  - 1.9. Форма собственности (государственная, негосударственная): государственная.
  - 1.10. Территориальная принадлежность (федеральная, региональная, муниципальная): региональная.
  - 1.11. Вышестоящая организация (наименование): ГБОУ ТО «Суворовская школа для обучающихся с ОВЗ».
  - 1.12. Адрес вышестоящей организации, другие координаты: Тульская область, г. Суворов, ул. Гагарина, д.7.

## 2. Характеристика деятельности организации на объекте

(по обслуживанию населения)

- 2.1. Сфера деятельности (здравоохранение, образование, социальная защита, физическая культура и спорт, культура, связь и информация, транспорт, жилой фонд, потребительский рынок и сфера услуг, другое): образование, жилой фонд.
- 2.2. Виды оказываемых услуг: образовательная деятельность по адаптированным основным общеобразовательным программам начального общего и основного общего образования.
- 2.3. Форма оказания услуг: (на объекте, с длительным пребыванием, в т.ч. проживанием, на дому, дистанционно) – на объекте с длительным пребыванием, в т.ч. проживанием.
- 2.4. Категории обслуживаемого населения по возрасту: (дети, взрослые трудоспособного возраста, пожилые): дети.
- 2.5. Категории обслуживаемых инвалидов: все категории инвалидов.
- 2.6. Плановая мощность: посещаемость (количество обслуживаемых в день), вместимость, пропускная способность: 120 чел.
- 2.7. Участие в исполнении ИПРА инвалида, ребенка-инвалида (да, нет): да.

## 3. Состояние доступности объекта

- 3.1. Путь следования к объекту пассажирским транспортом (описать маршрут движения с использованием пассажирского транспорта): Автобус № 72 остановка «Больница»  
наличие адаптированного пассажирского транспорта к объекту: нет
- 3.2. Путь к объекту от ближайшей остановки пассажирского транспорта:
- 3.2.1. расстояние до объекта от остановки транспорта: 800 м.
- 3.2.2. время движения (пешком): 10 мин.
- 3.2.3. наличие выделенного от проезжей части пешеходного пути (да, нет): да.
- 3.2.4. Перекрестки (нерегулируемые; регулируемые, со звуковой сигнализацией, таймером): нерегулируемые.
- 3.2.5. Информация на пути следования к объекту (акустическая, тактильная, визуальная): нет.
- 3.2.6. Перепады высоты на пути: есть, нет (дефекты дорожного покрытия, бордюрный камень).  
Их обустройство для инвалидов на коляске: да, нет.

### 3.3. Организация доступности объекта для инвалидов – форма обслуживания\*

№ п/п	Категория инвалидов (вид нарушения)	Вариант организации доступности объекта (формы обслуживания)*
1.	Все категории инвалидов и МГН	ДУ
	<i>в том числе инвалиды:</i>	

2	передвигающиеся на креслах-колясках	ДУ
3	с нарушениями опорно-двигательного аппарата	ДУ
4	с нарушениями зрения	ДУ
5	с нарушениями слуха	А
6	с нарушениями умственного развития	А

\* - указывается один из вариантов: «А», «Б», «ДУ», «ВНД»

### 3.4. Состояние доступности основных структурно-функциональных зон

№ п \п	Основные структурно-функциональные зоны	Состояние доступности, в том числе, для основных категорий инвалидов**
1	Территория, прилегающая к зданию (участок)	ДП-И(К,О,Г,У)
2	Вход (входы) в здание	ДЧ-И(Г,О,У)
3	Путь (пути) движения внутри здания (в т.ч. пути эвакуации)	ДП-И(Г,О,У)
4	Зона целевого назначения здания (целевого посещения объекта)	ДЧ-В
5	Санитарно-гигиенические помещения	ДЧ-И(Г,О,У)
6	Система информации и связи (на всех зонах)	ДЧ-И (О, Г, У)
7	Пути движения к объекту (от остановки транспорта)	ДЧ-И(О,Г,У)

\*\* Указывается: ДП-В - доступно полностью всем; ДП-И (К, О, С, Г, У) – доступно полностью избирательно (указать категории инвалидов); ДЧ-В - доступно частично всем; ДЧ-И (К, О, С, Г, У) – доступно частично избирательно (указать категории инвалидов); ДУ - доступно условно, ВНД – временно недоступно

### 3.5. Итоговое заключение о состоянии доступности ОСИ: ДЧ-И (О, Г, У)

#### 4. Управленческое решение

#### 4.1. Рекомендации по адаптации основных структурных элементов объекта

№ п \п	Основные структурно-функциональные зоны объекта	Рекомендации по адаптации объекта (вид работы)*
1	Территория, прилегающая к зданию (участок)	Текущий ремонт
2	Вход (входы) в здание	Капитальный ремонт
3	Путь (пути) движения внутри здания (в т.ч. пути эвакуации)	Текущий ремонт
4	Зона целевого назначения здания (целевого посещения объекта)	Капитальный ремонт

5	Санитарно-гигиенические помещения	Капитальный ремонт
6	Система информации на объекте (на всех зонах)	Текущий ремонт
7	Пути движения к объекту (от остановки транспорта)	Текущий ремонт Письмо в администрацию МО
8	Все зоны и участки	Текущий ремонт

\*- указывается один из вариантов (видов работ): не нуждается; ремонт (текущий, капитальный); индивидуальное решение с ТСР; технические решения невозможны – организация альтернативной формы обслуживания

4.2. Период проведения работ: 2018-2025гг. в рамках исполнения: плановых мероприятий.

*(указывается наименование документа: программы, плана)*

4.3 Ожидаемый результат (по состоянию доступности) после выполнения работ по адаптации: **ДП-В.**

Оценка результата исполнения программы, плана (по состоянию доступности): ДП-В.

4.4. Для принятия решения требуется, не требуется *(нужное подчеркнуть)*:

Согласование:

Имеется заключение уполномоченной организации о состоянии доступности объекта *(наименование документа и выдавшей его организации, дата)*, прилагается.

4.5. Информация размещена (обновлена) на Карте доступности субъекта Российской Федерации, дата: [zhit-vmeste.ru](http://zhit-vmeste.ru)

*(наименование сайта, портала)*

## 5. Особые отметки

Паспорт сформирован на основании:

1. Анкеты (информации об объекте) от «15» августа 2018 г.,
2. Акта обследования объекта: № акта 01 от «16» июля 2018 г.
3. Решения Комиссии по обследованию и паспортизации объекта от «13» августа 2018 г.

УТВЕРЖДАЮ

Директор

ГБОУ ТО «Суворовская школа для обучающихся с ОВЗ»

Е.А. Губанова.

20\_\_ г.



**АНКЕТА**

**(информация об объекте социальной инфраструктуры)  
К ПАСПОРТУ ДОСТУПНОСТИ ОСИ № 02**

**15.08.2018**

**1. Общие сведения об объекте**

- 1.1. Наименование (вид) объекта: здание общежития.
- 1.2. Адрес объекта: Тульская область, г. Суворов, ул. Гагарина, д.7, Лит АЗ.
- 1.3. Сведения о размещении объекта:
  - отдельно стоящее здание – 3 этажа, 2 077,10 кв. м.
  - часть здания \_\_ - \_\_ этажей (или на \_\_ - \_\_ этаже), \_\_\_\_ - \_\_\_\_ кв.м.
  - наличие прилегающего земельного участка (да, нет); да, 26 534,0 кв.м.
- 1.4. Год постройки здания 1960г, последнего капитального ремонта 2010 г.
- 1.5. Дата предстоящих плановых ремонтных работ: текущего 2018г., капитального 2045г.

**Сведения об организации, расположенной на объекте**

- 1.6. Название организации (учреждения): государственное общеобразовательное учреждение Тульской области «Суворовская школа для обучающихся с ограниченными возможностями здоровья» (ГБОУ ТО «Суворовская школа для обучающихся с ОВЗ»).
- 1.7. Юридический адрес организации (учреждения): Тульская область, г. Суворов, ул. Гагарина, д.7.
- 1.8. Основание для пользования объектом (оперативное управление, аренда, собственность): оперативное управление.
- 1.9. Форма собственности (государственная, негосударственная): государственная.
- 1.10. Территориальная принадлежность (федеральная, региональная, муниципальная): региональная.
- 1.11. Вышестоящая организация (наименование): ГБОУ ТО «Суворовская школа для обучающихся с ОВЗ».
- 1.12. Адрес вышестоящей организации, другие координаты: Тульская область, г. Суворов, ул. Гагарина, д.7.

## 2. Характеристика деятельности организации на объекте

- 2.1. Сфера деятельности (здравоохранение, образование, социальная защита, физическая культура и спорт, культура, связь и информация, транспорт, жилой фонд, потребительский рынок и сфера услуг, другое): образование, жилой фонд.
- 2.2. Виды оказываемых услуг: реализация основных общеобразовательных программ образования.
- 2.3. Форма оказания услуг: (на объекте, с длительным пребыванием, в т.ч. проживанием, на дому, дистанционно) – на объекте с длительным пребыванием, в т.ч. проживанием.
- 2.4. Категории обслуживаемого населения по возрасту: (дети, взрослые трудоспособного возраста, пожилые): дети.
- 2.5. Категории обслуживаемых инвалидов: все категории инвалидов
- 2.6. Плановая мощность: посещаемость (количество обслуживаемых в день), вместимость, пропускная способность: 120 чел.
- 2.7. Участие в исполнении ИПР инвалида, ребенка-инвалида (да, нет): да.

## 3. Состояние доступности объекта

- 3.1 Путь следования к объекту пассажирским транспортом (описать маршрут движения с использованием пассажирского транспорта): Автобус №72 остановка «Больница».
- наличие адаптированного пассажирского транспорта к объекту: нет.
- 3.2 Путь к объекту от ближайшей остановки пассажирского транспорта:
- 3.2.1. расстояние до объекта от остановки транспорта: 800 м.
- 3.2.2. время движения (пешком): 10 мин.
- 3.2.3. наличие выделенного от проезжей части пешеходного пути (да, нет): да.
- 3.2.4. Перекрестки (нерегулируемые; регулируемые, со звуковой сигнализацией, таймером): нерегулируемые.
- 3.2.5. Информация на пути следования к объекту (акустическая, тактильная, визуальная): нет.
- 3.2.6. Перепады высоты на пути: есть, нет (дефекты дорожного покрытия, бордюрный камень).

Их обустройство для инвалидов на коляске: да, нет.

## 3.3 Вариант организации доступности ОСИ (формы обслуживания) \* с учетом СП 35-101-2001

№ п/п	Категория инвалидов (вид нарушения)	Вариант организации доступности объекта
1.	Все категории инвалидов и МГН	ДУ
	<i>в том числе инвалиды:</i>	
2	передвигающиеся на креслах-колясках	ДУ
3	с нарушениями опорно-двигательного аппарата	ДУ
4	с нарушениями зрения	ДУ
5	с нарушениями слуха	А



6	с нарушениями умственного развития	А
---	------------------------------------	---

\* - указывается один из вариантов: «А», «Б», «ДУ», «ВНД»

**4. Управленческое решение** (предложения по адаптации основных структурных элементов объекта)

№ п/п	Основные структурно-функциональные зоны объекта	Рекомендации по адаптации объекта (вид работы)*
1	Территория, прилегающая к зданию (участок)	ДП-И(К.О.Г.У)
2	Вход (входы) в здание	ДЧ-И(Г,О,У)
3	Путь (пути) движения внутри здания (в т.ч. пути эвакуации)	ДП-И(Г,О,У)
4	Зона целевого назначения (целевого посещения объекта)	ДЧ-В
5	Санитарно-гигиенические помещения	ДЧ-И(Г,О,У)
6	Система информации на объекте (на всех зонах)	ДЧ-И (О, Г, У)
7	Пути движения к объекту (от остановки транспорта)	ДЧ-И(О,Г,У)
8	Все зоны и участки	ДП-И(К.О.Г.У)

\*- указывается один из вариантов (видов работ): не нуждается; ремонт (текущий, капитальный); индивидуальное решение с ТСП; технические решения невозможны – организация альтернативной формы обслуживания

**Размещение информации на Карте доступности субъекта Российской Федерации согласовано** \_\_\_\_\_ **Ермошин Роман Валерьевич,**  
**заместитель директора по АХР, 8/48763-2-37-45**

(подпись, Ф.И.О., должность, координаты для связи уполномоченного представителя объекта)



**УТВЕРЖДАЮ**

Директор

ГОУ ТО «Суворовская школа для обучающихся с ОВЗ»

Е.А. Губанова.



» \_\_\_\_\_ 20\_\_ г.

**АКТ ОБСЛЕДОВАНИЯ  
объекта социальной инфраструктуры  
К ПАСПОРТУ ДОСТУПНОСТИ ОСИ № 02**

**ТУЛЬСКАЯ ОБЛАСТЬ**

Наименование территориального образования субъекта Российской Федерации

**1. Общие сведения об объекте**

- 1.1. Наименование (вид) объекта: здание общежития.
- 1.2. Адрес объекта: Тульская область, г. Суворов, ул. Гагарина, д.7, Лит АЗ.
- 1.3. Сведения о размещении объекта:
  - отдельно стоящее здание – 3 этажа, 2 077,10 кв. м.
  - часть здания \_\_\_ - \_\_\_ этажей (или на \_\_\_ - \_\_\_ этаже), \_\_\_ - \_\_\_ кв.м.
  - наличие прилегающего земельного участка (да, нет); да, 26 534,0 кв.м.
- 1.4. Год постройки здания 1960г, последнего капитального ремонта 2010 г.
- 1.5. Дата предстоящих плановых ремонтных работ: текущего 2018г., капитального 2045г.
- 1.6. Название организации (учреждения): государственное общеобразовательное учреждение Тульской области «Суворовская школа для обучающихся с ограниченными возможностями здоровья» (ГОУ ТО «Суворовская школа для обучающихся с ОВЗ»).
- 1.7. Юридический адрес организации (учреждения): Тульская область, г. Суворов, ул. Гагарина, д.7.

**2. Характеристика деятельности организации на объекте**

Дополнительная информация: нет.

**3. Состояние доступности объекта**

- 3.1. Путь следования к объекту пассажирским транспортом (описать маршрут движения с использованием пассажирского транспорта): Автобус №72 остановка «Больница».  
наличие адаптированного пассажирского транспорта к объекту: нет.
- 3.2 Путь к объекту от ближайшей остановки пассажирского транспорта:
  - 3.2.1 расстояние до объекта от остановки транспорта: 800 м.
  - 3.2.2 время движения (пешком): 10 мин.



3.2.3 наличие выделенного от проезжей части пешеходного пути (да, нет): да.

3.2.4 Перекрестки: (нерегулируемые; регулируемые, со звуковой сигнализацией, таймером); нерегулируемые.

3.2.5 Информация на пути следования к объекту (акустическая, тактильная, визуальная): нет.

3.2.6 Перепады высоты на пути: есть, нет (дефекты дорожного покрытия, бордюрный камень).

Их обустройство для инвалидов на коляске: да, нет.

### 3.3. Организация доступности объекта для инвалидов – форма обслуживания

№ п/п	Категория инвалидов (вид нарушения)	Вариант организации доступности объекта (формы обслуживания)*
1.	Все категории инвалидов и МГН	ДУ
	<i>в том числе инвалиды:</i>	
2	передвигающиеся на креслах-колясках	ДУ
3	с нарушениями опорно-двигательного аппарата	ДУ
4	с нарушениями зрения	ДУ
5	с нарушениями слуха	А
6	с нарушениями умственного развития	А

\* - указывается один из вариантов: «А», «Б», «ДУ», «ВНД»

### 3.4. Состояние доступности основных структурно-функциональных зон

№ п/п	Основные структурно-функциональные зоны	Состояние доступности, в том числе для основных категорий инвалидов**	Приложение	
			№ на плане	№ фото
1	Территория, прилегающая к зданию (участок)	ДП-И(К,О,Г,У)		
2	Вход (входы) в здание	ДЧ-И(Г,О,У)		
3	Путь (пути) движения внутри здания (в т.ч. пути эвакуации)	ДП-И(Г,О,У)		
4	Зона целевого назначения здания (целевого посещения объекта)	ДЧ-В		
5	Санитарно-гигиенические помещения	ДЧ-И(Г,О,У)		
6	Система информации и связи (на всех зонах)	ДЧ-И (О, Г, У)		

7	Пути движения к объекту (от остановки транспорта)	ДЧ-И(О,Г,У)		
---	---	-------------	--	--

\*\* Указывается: ДП-В - доступно полностью всем; ДП-И (К, О, С, Г, У) – доступно полностью избирательно (указать категории инвалидов); ДЧ-В - доступно частично всем; ДЧ-И (К, О, С, Г, У) – доступно частично избирательно (указать категории инвалидов); ДУ - доступно условно, ВНД - недоступно

### 3.5. ИТОГОВОЕ ЗАКЛЮЧЕНИЕ о состоянии доступности ОСИ: ДЧ-И (О,Г,У)

#### 4. Управленческое решение (проект)

##### 4.1. Рекомендации по адаптации основных структурных элементов объекта:

№ п \п	Основные структурно-функциональные зоны объекта	Рекомендации по адаптации объекта (вид работы)*
1	Территория, прилегающая к зданию (участок)	Текущий ремонт
2	Вход (входы) в здание	Капитальный ремонт
3	Путь (пути) движения внутри здания (в т.ч. пути эвакуации)	Текущий ремонт
4	Зона целевого назначения здания (целевого посещения объекта)	Капитальный ремонт
5	Санитарно-гигиенические помещения	Капитальный ремонт
6	Система информации на объекте (на всех зонах)	Текущий ремонт
7	Пути движения к объекту (от остановки транспорта)	Текущий ремонт Письмо в администрацию МО
8	Все зоны и участки	Текущий ремонт

\*- указывается один из вариантов (видов работ): не нуждается; ремонт (текущий, капитальный); индивидуальное решение с ТСР; технические решения невозможны – организация альтернативной формы обслуживания

4.2. Период проведения работ: 2018-2025гг.

в рамках исполнения: плановых мероприятий.

(указывается наименование документа: прогрессаммы, плана)

4.3 Ожидаемый результат (по состоянию доступности) после выполнения работ по адаптации: **ДП-В.**

Оценка результата исполнения программы, плана (по состоянию доступности) ДП-В.

4.4. Для принятия решения требуется, не требуется (нужное подчеркнуть):

4.4.1. согласование на Комиссии

(наименование Комиссии по координации деятельности в сфере обеспечения доступной среды жизнедеятельности для инвалидов и других МГН)

4.4.2. согласование работ с надзорными органами (в сфере проектирования и строительства, архитектуры, охраны памятников, другое - указать).

- 4.4.3. техническая экспертиза; разработка проектно-сметной документации;  
4.4.4. согласование с вышестоящей организацией (собственником объекта);  
4.4.5. согласование с общественными организациями инвалидов \_\_\_\_\_;  
4.4.6. другое \_\_\_\_\_.

Имеется заключение уполномоченной организации о состоянии доступности объекта (наименование документа и выдавшей его организации, дата), прилагается

4.5. Информация может быть размещена (обновлена) на Карте доступности субъекта Российской Федерации: zhit-vmeste.ru  
(наименование сайта, портала)

## 5. Особые отметки

ПРИЛОЖЕНИЯ:

Результаты обследования:

- |  |          |
|--|----------|
| 1. Территории, прилегающей к объекту       | на 2 л.  |
| 2. Входа (входов) в здание                 | на 2 л.  |
| 3. Путей движения в здании                 | на 7 л.  |
| 4. Зоны целевого назначения объекта        | на 12 л. |
| 5. Санитарно-гигиенических помещений       | на 3 л.  |
| 6. Системы информации (и связи) на объекте | на 3 л.  |

Результаты фотофиксации на объекте на 121 л.

Поэтажные планы, паспорт БТИ на 2 л.

Другое (в том числе дополнительная информация о путях движения к объекту)

Руководитель


рабочей группы зам. директора по АХР Ермошин Роман Валерьевич

(Должность, Ф.И.О.)

  
(Подпись)

Члены рабочей группы: зам. директора по УВР Тарасова И.А.

(Должность, Ф.И.О.)

  
(Подпись)

зам. директора по ВР Чибисова О.И.

(Должность, Ф.И.О.)

  
(Подпись)

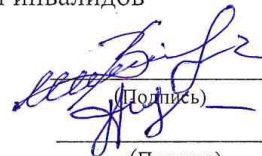
В том числе:

Представители общественных организаций инвалидов

эксперты по доступной среде:

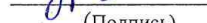
Васин Н.А.

(Должность, Ф.И.О.)

  
(Подпись)

Алдохина М.С.

(Должность, Ф.И.О.)

  
(Подпись)

Управленческое решение согласовано « » июня 2018г. (протокол № 01)  
Комиссией по обследованию и паспортизации объекта.

Заключение № 39П  
от 21.09.2018г  
