

СОГЛАСОВАНО
Председатель Тульской
региональной организации
«Всероссийское общество
инвалидов» (ТРО ВОИ)

А.Ф. Новикова
" 26 " 09 2018 г.



УТВЕРЖДАЮ
Директор
ГБОУ ТО «Суворовская школа
для обучающихся с ОВЗ»
Е.А. Губанова.



20__ г.

ПАСПОРТ ДОСТУПНОСТИ объекта социальной инфраструктуры (ОСИ) № 03

1. Общие сведения об объекте

- 1.1. Наименование (вид) объекта: нежилое здание – столовая.
- 1.2. Адрес объекта: Тульская область, г. Суворов, ул. Гагарина, д.7, Лит А1
- 1.3. Сведения о размещении объекта:
 - отдельно стоящее здание – 1 этаж, 293,0 кв. м
 - часть здания --- этажей (или на ___ - ___ этаже), ----- кв.м
 - наличие прилегающего земельного участка (да, нет): да, 26 534,0 кв.м
- 1.4. Год постройки здания 1960г., последнего капитального ремонта 2010 г
- 1.5. Дата предстоящих плановых ремонтных работ: текущего 2018г., капитального 2045г.

Сведения об организации, расположенной на объекте

- Название организации (учреждения): государственное общеобразовательное учреждение Тульской области «Суворовская школа для обучающихся с ограниченными возможностями здоровья» (ГБОУ ТО «Суворовская школа для обучающихся с ОВЗ»).
- 1.7. Юридический адрес организации (учреждения): Тульская область, г. Суворов, ул. Гагарина, д.7.
 - 1.8. Основание для пользования объектом (оперативное управление, аренда, собственность): оперативное управление.
 - 1.9. Форма собственности (государственная, негосударственная) : Государственная.
 - 1.10. Территориальная принадлежность (федеральная, региональная, муниципальная): региональная.
 - 1.11. Вышестоящая организация (наименование): государственное общеобразовательное учреждение Тульской области «Суворовская школа для обучающихся с ограниченными возможностями здоровья».
 - 1.12. Адрес вышестоящей организации, другие координаты: Тульская область, г. Суворов, ул. Гагарина, д.7.

2. Характеристика деятельности организации на объекте (по обслуживанию населения)

- 2.1. Сфера деятельности (здравоохранение, образование, социальная защита, физическая культура и спорт, культура, связь и информация, транспорт, жилой фонд, потребительский рынок и сфера услуг, другое): образование
- 2.2. Виды оказываемых услуг: образовательная деятельность по адаптированным основным общеобразовательным программам начального общего и основного общего образования.
- 2.3. Форма оказания услуг: (на объекте, с длительным пребыванием, в т.ч. проживанием, на дому, дистанционно) – на объекте.
- 2.4. Категории обслуживаемого населения по возрасту: (дети, взрослые трудоспособного возраста, пожилые): дети.
- 2.5. Категории обслуживаемых инвалидов: все категории инвалидов.
- 2.6. Плановая мощность: посещаемость (количество обслуживаемых в день), вместимость, пропускная способность: 120 чел.
- 2.7. Участие в исполнении ИПР инвалида, ребенка-инвалида (да, нет): да.

3. Состояние доступности объекта

- 3.1. Путь следования к объекту пассажирским транспортом (описать маршрут движения с использованием пассажирского транспорта): Автобус №72 маршрут остановка «Больница».
наличие адаптированного пассажирского транспорта к объекту: нет.
- 3.2. Путь к объекту от ближайшей остановки пассажирского транспорта:
- 3.2.1. расстояние до объекта от остановки транспорта: 800 м.
- 3.2.2. время движения (пешком): 10 мин.
- 3.2.3. наличие выделенного от проезжей части пешеходного пути (да, нет): да.
- 3.2.4. Перекрестки: (нерегулируемые; регулируемые, со звуковой сигнализацией, таймером): нерегулируемые.
- 3.2.5. Информация на пути следования к объекту: акустическая, тактильная, визуальная: нет.
- 3.2.6. Перепады высоты на пути: есть, нет (дефекты дорожного покрытия, бордюрный камень).
Их обустройство для инвалидов на коляске: да, нет

3.3 Организация доступности объекта для инвалидов – форма обслуживания*

№ п/п	Категория инвалидов (вид нарушения)*	Вариант организации доступности объекта (формы обслуживания)*
1.	Все категории инвалидов и МГН	ДУ
	<i>в том числе инвалиды:</i>	
2	передвигающиеся на креслах-колясках	ДУ

3	с нарушениями опорно-двигательного аппарата	ДУ
4	с нарушениями зрения	ДУ
5	с нарушениями слуха	А
6	с нарушениями умственного развития	А

* - указывается один из вариантов: «А», «Б», «ДУ», «ВНД»

3.4 Состояние доступности основных структурно-функциональных зон

№ п \п	Основные структурно-функциональные зоны	Состояние доступности, в том числе, для основных категорий инвалидов**
1	Территория, прилегающая к зданию (участок)	ДП-И(К,О,Г,У)
2	Вход (входы) в здание	ДЧ-И(Г,О,У)
3	Путь (пути) движения внутри здания (в т.ч. пути эвакуации)	ДЧ-И(Г,О,У)
4	Зона целевого назначения здания (целевого посещения объекта)	ДЧ-И(Г,О,У)
5	Санитарно-гигиенические помещения	ДЧ-И(Г,О,У)
6	Система информации и связи (на всех зонах)	ДЧ-И (ОГУ)
7	Пути движения к объекту (от остановки транспорта)	ДЧ-И(О,Г,У)

** Указывается: ДП-В - доступно полностью всем; ДП-И (К, О, С, Г, У) – доступно полностью избирательно (указать категории инвалидов); ДЧ-В - доступно частично всем; ДЧ-И (К, О, С, Г, У) – доступно частично избирательно (указать категории инвалидов); ДУ - доступно условно, ВНД – временно недоступно

3.5. Итоговое заключение о состоянии доступности ОСИ: ДП-И (К,Г,У)

4. Управленческое решение

4.1. Рекомендации по адаптации основных структурных элементов объекта

№ № п \п	Основные структурно-функциональные зоны объекта	Рекомендации по адаптации объекта (вид работы)*
1	Территория, прилегающая к зданию (участок)	Текущий ремонт
2	Вход (входы) в здание	Капитальный ремонт
3	Путь (пути) движения внутри здания (в т.ч. пути эвакуации)	Капитальный ремонт
4	Зона целевого назначения здания (целевого посещения объекта)	Капитальный ремонт
5	Санитарно-гигиенические помещения	Капитальный ремонт

6	Система информации на объекте (на всех зонах)	Текущий ремонт
7	Пути движения к объекту (от остановки транспорта)	Текущий ремонт Письмо в администрацию МО
8	Все зоны и участки	Капитальный ремонт

*- указывается один из вариантов (видов работ): не нуждается; ремонт (текущий, капитальный); индивидуальное решение с ТСР; технические решения невозможны – организация альтернативной формы обслуживания

4.2. Период проведения работ: 2018-2025гг.

в рамках исполнения :

плановых мероприятий

(указывается наименование документа: программы, плана)

4.3 Ожидаемый результат (по состоянию доступности) после выполнения работ по адаптации **ДП-В.**

Оценка результата исполнения программы, плана (по состоянию доступности): ДП-В.

4.4. Для принятия решения требуется, не требуется (*нужное подчеркнуть*):

Согласование:

Имеется заключение уполномоченной организации о состоянии доступности объекта (*наименование документа и выдавшей его организации, дата*), прилагается

4.5. Информация размещена (обновлена) на Карте доступности субъекта Российской Федерации, дата: zhit-vmeste.ru

(наименование сайта, портала)

5. Особые отметки

Паспорт сформирован на основании:

1. Анкеты (информации об объекте) от «13» июня 2018 г.,

2. Акта обследования объекта: № акта 01 от «16» июня 2018 г.

3. Решения Комиссии _____ от «13» июня 2018 г.

- 2.1. Сфера деятельности (здравоохранение, образование, социальная защита, физическая культура и спорт, культура, связь и информация, транспорт, жилой фонд, потребительский рынок и сфера услуг, другое): образование.
- 2.2. Виды оказываемых услуг: реализация основных общеобразовательных программ образования.
- 2.3. Форма оказания услуг: (на объекте, с длительным пребыванием, в т.ч. проживанием, на дому, дистанционно) – на объекте.
- 2.4. Категории обслуживаемого населения по возрасту: (дети, взрослые трудоспособного возраста, пожилые): дети.
- 2.5. Категории обслуживаемых инвалидов: инвалиды, передвигающиеся на коляске, инвалиды с нарушениями опорно-двигательного аппарата; нарушениями зрения, нарушениями слуха, нарушениями умственного развития: все категории инвалидов.
- 2.6. Плановая мощность: посещаемость (количество обслуживаемых в день), вместимость, пропускная способность: 120чел.
- 2.7. Участие в исполнении ИПР инвалида, ребенка-инвалида (да, нет): да.

3. Состояние доступности объекта

3.1 Путь следования к объекту пассажирским транспортом

(описать маршрут движения с использованием пассажирского транспорта)

Автобус №72 маршрут остановка «Больница».

наличие адаптированного пассажирского транспорта к объекту: нет.

3.2 Путь к объекту от ближайшей остановки пассажирского транспорта:

3.2.1. расстояние до объекта от остановки транспорта: 800 м.

3.2.2. время движения (пешком): 10 мин.

3.2.3. наличие выделенного от проезжей части пешеходного пути (да, нет): да.

3.2.4. Перекрестки: (нерегулируемые; регулируемые, со звуковой сигнализацией, таймером): нерегулируемые.

3.2.5. Информация на пути следования к объекту (акустическая, тактильная, визуальная): нет.

3.2.6. Перепады высоты на пути: есть, нет (дефекты дорожного покрытия, бордюрный камень).

Их обустройство для инвалидов на коляске: да, нет.

3.3 Вариант организации доступности ОСИ (формы обслуживания)* с учетом СП 35-101-2001

№ п/п	Категория инвалидов (вид нарушения)	Вариант организации доступности объекта
1.	Все категории инвалидов и МГН	ДУ
	<i>в том числе инвалиды:</i>	
2	передвигающиеся на креслах-колясках	ДУ
3	с нарушениями опорно-двигательного аппарата	ДУ


4	с нарушениями зрения	ДУ
5	с нарушениями слуха	А
6	с нарушениями умственного развития	А

* - указывается один из вариантов: «А», «Б», «ДУ», «ВНД»

4. Управленческое решение (предложения по адаптации основных структурных элементов объекта)

№ п \п	Основные структурно-функциональные зоны объекта	Рекомендации по адаптации объекта (вид работы)*
1	Территория, прилегающая к зданию (участок)	ДП-И(К.О.Г.У)
2	Вход (входы) в здание	ДЧ-И(Г,О,У)
3	Путь (пути) движения внутри здания (в т.ч. пути эвакуации)	ДЧ-И(Г,О,У)
4	Зона целевого назначения (целевого посещения объекта)	ДЧ-И(Г,О,У)
5	Санитарно-гигиенические помещения	ДЧ-И(Г,О,У)
6	Система информации на объекте (на всех зонах)	ДЧ-И (ОГУ)
7	Пути движения к объекту (от остановки транспорта)	ДЧ-И(О,Г,У)
8	Все зоны и участки	ДП-И(К.О.Г.У)

*- указывается один из вариантов (видов работ): не нуждается; ремонт (текущий, капитальный); индивидуальное решение с ТСП; технические решения невозможны – организация альтернативной формы обслуживания

Размещение информации на Карте доступности субъекта Российской Федерации согласовано  Ермошин Роман Валерьевич, заместитель директора по АХР, 8-48763-2-37-45

(подпись, Ф.И.О., должность, координаты для связи уполномоченного представителя объекта)



УТВЕРЖДАЮ

Директор

ГООУ ТО «Суворовская школа для обучающихся с ОВЗ»

_____ Е.А. Губанова.

_____ 20__ г.



**АКТ ОБСЛЕДОВАНИЯ
объекта социальной инфраструктуры
К ПАСПОРТУ ДОСТУПНОСТИ ОСИ № 03**

ТУЛЬСКАЯ ОБЛАСТЬ

Наименование территориального образования субъекта Российской Федерации

1. Общие сведения об объекте

- 1.1. Наименование (вид) объекта: нежилое здание – столовая.
- 1.2. Адрес объекта: Тульская область, г. Суворов, ул. Гагарина, д.7, Лит А1
- 1.3. Сведения о размещении объекта:
 - отдельно стоящее здание – 1 этаж, 293,0 кв. м
 - часть здания --- этажей (или на ___ - ___ этаже), ----- кв.м
 - наличие прилегающего земельного участка (да, нет); да, 26 534,0 кв.м
- 1.4. Год постройки здания 1960г., последнего капитального ремонта 2010 г
- 1.5. Дата предстоящих плановых ремонтных работ: текущего 2018г., капитального 2045г.
- 1.6. Название организации (учреждения): государственное общеобразовательное учреждение Тульской области «Суворовская школа для обучающихся с ограниченными возможностями здоровья» (ГООУ ТО «Суворовская школа для обучающихся с ОВЗ»).
- 1.7. Юридический адрес организации (учреждения): Тульская область, г. Суворов, ул. Гагарина, д.7.

2. Характеристика деятельности организации на объекте

Дополнительная информация: нет

3. Состояние доступности объекта

- 3.1. Путь следования к объекту пассажирским транспортом (описать маршрут движения с использованием пассажирского транспорта) Автобус №72 маршрут остановка «Больница». наличие адаптированного пассажирского транспорта к объекту: нет
- 3.2. Путь к объекту от ближайшей остановки пассажирского транспорта:
 - 3.2.1. расстояние до объекта от остановки транспорта: 800 м.
 - 3.2.2. время движения (пешком): 10 мин.

3.2.2. время движения (пешком): 10 мин.

3.2.3. наличие выделенного от проезжей части пешеходного пути (*да, нет*): да

3.2.4. Перекрестки: (нерегулируемые; регулируемые, со звуковой сигнализацией, таймером): нерегулируемые.

3.2.5. Информация на пути следования к объекту (акустическая, тактильная, визуальная): нет.

3.2.6. Перепады высоты на пути: есть, нет (дефекты дорожного покрытия, бордюрный камень).

Их обустройство для инвалидов на коляске: да, нет

3.3. Организация доступности объекта для инвалидов – форма обслуживания

№ п/п	Категория инвалидов (вид нарушения)	Вариант организации доступности объекта (формы обслуживания)*
1.	Все категории инвалидов и МГН <i>в том числе инвалиды:</i>	ДУ
2	передвигающиеся на креслах-колясках	ДУ
3	с нарушениями опорно-двигательного аппарата	ДУ
4	с нарушениями зрения	ДУ
5	с нарушениями слуха	А
6	с нарушениями умственного развития	А

* - указывается один из вариантов: «А», «Б», «ДУ», «ВНД»

3.4. Состояние доступности основных структурно-функциональных зон

№ п/п	Основные структурно-функциональные зоны	Состояние доступности, в том числе для основных категорий инвалидов**	Приложение	
			№ на плане	№ фото
1	Территория, прилегающая к зданию (участок)	ДП-В		
2	Вход (входы) в здание	ДП-И(Г,К,У)		
3	Путь (пути) движения внутри здания (в т.ч. пути эвакуации)	ДЧ-И(Г,О,У)		
4	Зона целевого назначения здания (целевого посещения объекта)	ДП-И (КО,У)		
5	Санитарно-гигиенические помещения	ДП-И(О,Г,У)		
6	Система информации и связи (на всех зонах)	ДЧ-И (ОГУ)		

7	Пути движения к объекту (от остановки транспорта)	ДЧ-И(О,Г,У)		
---	---	-------------	--	--

** Указывается: ДП-В - доступно полностью всем; ДП-И (К, О, С, Г, У) – доступно полностью избирательно (указать категории инвалидов); ДЧ-В - доступно частично всем; ДЧ-И (К, О, С, Г, У) – доступно частично избирательно (указать категории инвалидов); ДУ - доступно условно, ВНД - недоступно

3.5. ИТОГОВОЕ ЗАКЛЮЧЕНИЕ о состоянии доступности ОСИ: ДЧ-И (О,Г,У)

4. Управленческое решение (проект)

4.1. Рекомендации по адаптации основных структурных элементов объекта:

№ п \п	Основные структурно-функциональные зоны объекта	Рекомендации по адаптации объекта (вид работы)*
1	Территория, прилегающая к зданию (участок)	Текущий ремонт
2	Вход (входы) в здание	Капитальный ремонт
3	Путь (пути) движения внутри здания (в т.ч. пути эвакуации)	Капитальный ремонт
4	Зона целевого назначения здания (целевого посещения объекта)	Капитальный ремонт
5	Санитарно-гигиенические помещения	Капитальный ремонт
6	Система информации на объекте (на всех зонах)	Текущий ремонт
7	Пути движения к объекту (от остановки транспорта)	Текущий ремонт Письмо в администрацию МО
8	Все зоны и участки	Капитальный ремонт

*- указывается один из вариантов (видов работ): не нуждается; ремонт (текущий, капитальный); индивидуальное решение с ТСР; технические решения невозможны – организация альтернативной формы обслуживания

4.2. Период проведения работ: 2018-2025гг

в рамках исполнения : плановых мероприятий

(указывается наименование документа: прогнэаммы, плана)

4.3 Ожидаемый результат (по состоянию доступности) после выполнения работ по адаптации **ДП-В**

Оценка результата исполнения программы, плана (по состоянию доступности) ДП-В.

4.4. Для принятия решения требуется, не требуется (нужное подчеркнуть):

4.4.1. согласование на Комиссии

(наименование Комиссии по координации деятельности в сфере обеспечения доступной среды жизнедеятельности для инвалидов и других МГН)

4.4.2. согласование работ с надзорными органами (в сфере проектирования и строительства, архитектуры, охраны памятников, другое - указать)

- 4.4.3. техническая экспертиза; разработка проектно-сметной документации;
 4.4.4. согласование с вышестоящей организацией (собственником объекта);
 4.4.5. согласование с общественными организациями инвалидов ;
 4.4.6. другое _____.

Имеется заключение уполномоченной организации о состоянии доступности объекта (наименование документа и выдавшей его организации, дата), прилагается

4.5. Информация может быть размещена (обновлена) на Карте доступности субъекта Российской Федерации: zhit-vmeste.ru
 (наименование сайта, портала)

5. Особые отметки

ПРИЛОЖЕНИЯ:

Результаты обследования:

- | | |
|--|----------|
| 1. Территории, прилегающей к объекту | на 2 л. |
| 2. Входа (входов) в здание | на 2 л. |
| 3. Путей движения в здании | на 7 л. |
| 4. Зоны целевого назначения объекта | на 12 л. |
| 5. Санитарно-гигиенических помещений | на 3 л. |
| 6. Системы информации (и связи) на объекте | на 3 л. |

Результаты фотофиксации на объекте на 121 л.

Поэтажные планы, паспорт БТИ на 2 л.

Другое (в том числе дополнительная информация о путях движения к объекту)

Руководитель
рабочей

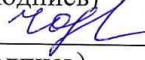
зам. директора по АХР Ермошин Роман Валерьевич
(Должность, Ф.И.О.)


(Подпись)

Члены рабочей группы: зам. директора по УВР Тарасова И.А.
(Должность, Ф.И.О.)


(Подпись)

зам. директора по ВР Чибисова О.И.
(Должность, Ф.И.О.)



(Подпись)

В том числе:

Представители общественных организаций инвалидов
эксперты по доступной среде:


Васин Н.А.

(Должность, Ф.И.О.)


(Подпись)

Алдохина М.С

(Должность, Ф.И.О.)


(Подпись)

Заключение № 397
от 21.09.2018



